

Vorhaben Geodaten

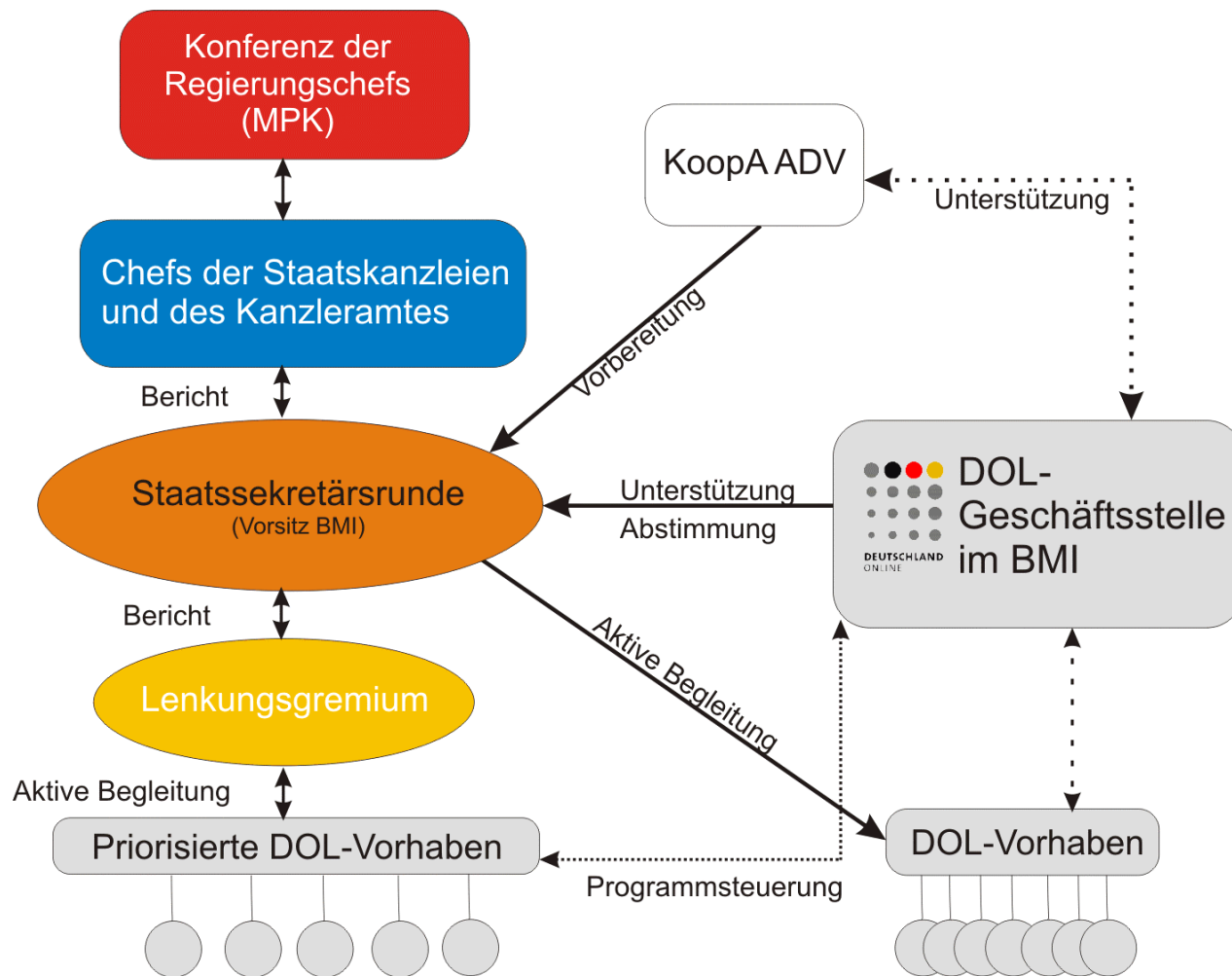
Federführer: Land NRW

Sitzung der SIG 3D
am 16.1.2009

- Die Regierungschefs des Bundes und der Länder haben sich auf **Ziele** für die eGovernment-Strategie "Deutschland-Online" **geeignet**.
 - Dabei werden Bund, Länder und Kommunen gemeinsam Verwaltungsdienstleistungen online bereit stellen, ihre Internet-Portale vernetzen,
 - Definition von 24 gemeinsamen Vorhaben.
 - z.B. Justizregister, Meldewesen, BAFÖG, Schwertransporte, **Geodaten**
 - Konkretisierung durch den Aktionsplan 2006 und 2007
 - Priorisierte Vorhaben: (Sichere Kommunikationsinfrastruktur, einheitliche Standards, KFZ-Wesen, Personenstandswesen, Meldewesen)



Organisation von Deutschland-Online



Ergebnisse

DEUTSCHLAND-ONLINE KFZ-WESEN

- umfassende Prozessanalyse für das Kfz-Wesen durchgeführt
- Kfz-Basiskonzept mit Umsetzungsanforderungen an ein Online-System erstellt

DEUTSCHLAND-ONLINE MELDEWESEN

- Referentenentwurf für ein Bundesmeldegesetz vorgelegt
- Wirtschaftlichkeitsbetrachtung eines Bundesmelderegisters durchgeführt
- Studie zu Leitlinien eines Geschäftsmodells für das Bundesmelderegister erstellt

DEUTSCHLAND-ONLINE DIENSTLEISTUNGSRICHTLINIE

- Strukturentwurf für eine Blaupause zur IT-Umsetzung der EU-DLR vorgelegt

DEUTSCHLAND-ONLINE PERSONENSTAND

- Machbarkeitsstudie für ein zentrales elektr. Personenstandregister durchgeführt
- Informationsmodell für den Fachstandard XPersonenstand abgenommen

Ergebnisse



DEUTSCHLAND-ONLINE INFRASTRUKTUR

- erste Bestandserhebung bestehender Behördennetze seit 1949 durchgeführt
- DOI e.V. als ebenenübergreifende Aufsicht für ein nationales Koppelnetz gegründet

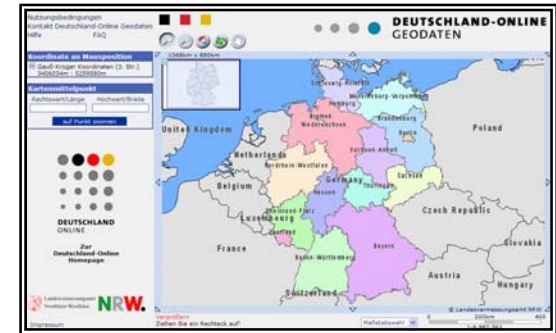


DEUTSCHLAND-ONLINE STANDARDISIERUNG

- Schnittstellen zwischen kommunalen Fachverfahren und der Öffentlichen Verwaltung erhoben (XÖV-Landkarte)
- Anwendung zum Bereitstellen und Auffinden von XÖV-Standards im Internet bereitgestellt (XRepository)
- Software zur automatisierten Generierung von XML-Schemadateien aus UML-notierten Fachmodellen erstellt (XGenerator 2.0)
- XÖV-Framework als Methoden- und Regelwerk für fachliche Standardisierung veröffentlicht
- diverse Standardisierungsprojekte unterstützt
(z.B. XAgro, XAusländer, XBafög, **XBau**, XDomea, XFinanz, XGewerberegister, XHydro, XJustiz, XKfz, XMeld, XPersonenstand, **XPlanung**, XPolizei, XSozial, XStatistik, XUmwelt, **XVemags**, XVergabe)

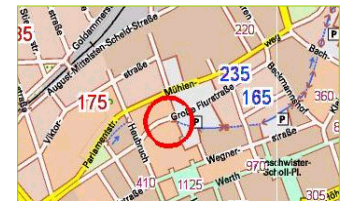
Deutschland-Online Vorhaben Geodaten

- Federführung in **NRW**
 - Partner: Bundesländer, Bund, Kommunen, GIW, Universitäten
- Das Vorhaben Geodaten verfolgt das Ziel, den Zugriff auf und den **Gebrauch von Geoinformationen** zu verbessern
- Wir realisieren
 - Konkrete Dienstleistungsangebote für
 - Verwaltung, Wirtschaft und Bürger
 - abgeleitet aus amtlichen Geodaten
 - Die Dienstleistungsangebote werden bundesweit einheitlich bereitgestellt
 - Einige für Alle



Aktuelle Projekte

- **Interoperable *Bebauungspläne***
(XPlanung, Standard für das BauGB)
- **Amtliche Adressen für Deutschland**
(Gazetteer, es gibt nicht nur die Post)
- **Bodenrichtwerte für Deutschland**
(VBORIS)
- **Einheitliche Karte für Deutschland**
(Aus ATKIS wird eine Karte)



In der Pipeline

- **Stadtpläne für Deutschland**
(ATKIS, optimiert für das Internet)
- **Okstra - Kommunal**
(Unterstützung von VEMAGS)
- **Solarpotentiale und 3D-Informationen**
(mit Geoinformationen zum Solardach)
- **Gutachterausschüsse und die Wirtschaft**
(Bodenrichtwerte, Kaufpreise, etc)



GDI-DE ↔ DO-Geodaten

- Geodateninfrastruktur in Deutschland GDI-DE
 - gewährleistet das organisatorische und technische Netzwerk für die GDI in Deutschland
 - Ist die „nationale Anlaufstelle“ im INSPIRE-Prozess
 - Definiert die GEO-Standards, Dienste und Daten
 - Definiert also die **Rahmenbedingungen**
- Deutschland-Online, Vorhaben Geodaten
 - Baut auf den Rahmenbedingungen der GDI-DE auf
 - Realisiert **konkrete Dienstleistungsangebote** mit Anwendungsbezug (auch für INSPIRE)
 - abgeleitet aus amtlichen Geodaten
 - Netzwerk zu den weiteren DO-Vorhaben
 - Einige für Alle





DEUTSCHLAND
ONLINE

Newsletter

Ausgabe 1 ■ März / April 2007

THEMEN

1. CeBIT 2007 - Rückblick
2. Sitzungen der DOL-Gremien
3. Neues DOL-Portal
4. News aus den DOL-Vorhaben
5. Logo-Familie für DOL
6. CATs-Treffen
7. Verschiedenes
8. Termine

IMPRESSUM:

Herausgeber und Redaktion

Liebe Leserinnen und Leser,

mit diesem Newsletter möchte Sie die Geschäftsstelle Deutschland Online im Bundesministerium des Innern über die Umsetzung des Aktionsplans Deutschland-Online auf dem Laufenden halten.

Die Informationen richten sich in erster Linie an die Beteiligten der Vorhaben, die unter dem Dach von Deutschland-Online gestartet wurden. Der Newsletter soll Sie kurz und knapp über aktuelle Entwicklungen unterrichten. Die neu gestaltete Homepage von Deutschland-Online ist dagegen der Ort, an dem Sie umfassend über das Programm informiert werden und Links zu verwandten Themen und Initiativen finden.

Die Qualität unserer Berichterstattung hängt entscheidend von Ihrer Unterstüt-

Zusammenarbeit



Sitzung SIG 3D, 16.1.2009



Deutschland-Online Vorhaben Geodaten

Stefan Sandmann

Telefon: 0049 228 846 4400

Telefax: 0049 228 846 9002

E-Mail: stefan.sandmann@bezreg-koeln.nrw.de